	VŠEOBECNE ZÁVÄZNÉ NARIADENIE MESTA POVAŽSKÁ BYSTRICA O OSOBITNE DÔLEŽITOM (STRATEGICKOM) MAJETKU MESTA POVAŽSKÁ BYSTRICA	
	VZN 5/2014	Strana 1 z 10


**VŠEOBECNE ZÁVÄZNÉ NARIADENIE
MESTA POVAŽSKÁ BYSTRICA
O OSOBITNE DÔLEŽITOM (STRATEGICKOM) MAJETKU
MESTA POVAŽSKÁ BYSTRICA**

VZN schválené uznesením MZ č. 76/2014 z 25. 9. 2014

Účinnosť nadobudlo: 11. 10. 2014

Doplnok č. 1 schválený uznesením MZ č. 65/2015 z 30. 06. 2015

Účinnosť nadobudol: 15. 07. 2015

	VŠEOBECNE ZÁVÄZNÉ NARIADENIE MESTA POVAŽSKÁ BYSTRICA O OSOBITNE DÔLEŽITOM (STRATEGICKOM) MAJETKU MESTA POVAŽSKÁ BYSTRICA	
	VZN 5/2014	Strana 2 z 10

Čl. I Základné ustanovenia


1. Mesto Považská Bystrica na základe § 6 ods. 1 zákona č. 369/1990 Zb. o obecnom zriadení v znení neskorších predpisov a zákona č. 138/1991 Zb. o majetku obcí v znení neskorších predpisov vydáva toto Všeobecne záväzné nariadenie mesta Považská Bystrica o osobitne dôležitom (strategickom) majetku Mesta Považská Bystrica (ďalej len VZN).
2. Toto VZN upravuje osobitný postup nakladania s majetkom, ktorý má pre Mesto Považská Bystrica osobitnú strategickú dôležitosť, a to z dôvodu jeho hodnoty, významu pre rozvoj mesta, alebo z dôvodu iného záujmu a vymedzuje okruh tohto strategického majetku.

Čl. II Vymedzenie strategického majetku mesta

1. Osobitne dôležitý (strategický) majetok mesta si zasluhuje osobitnú ochranu pred zničením, poškodením, zneužitím, ako aj pred jeho scudzením.
2. Osobitne dôležitým (strategickým) majetkom mesta je nehnuteľný majetok mesta, ktorý pozostáva z pozemkov vedených v súbore popisných informácií príslušného katastrálneho operátu, v registri C katastra nehnuteľností, ako druh pozemku „lesný pozemok“ slúžiaci na vykonávanie lesníctva a lesného hospodárstva v súlade s platnými právnymi predpismi (ďalej len „lesy mesta“). Strategickým majetkom mesta sú tiež stavby spolu so zastavanými a príľahlými pozemkami slúžiace lesnej prevádzke.
3. Zoznam nehnuteľného majetku podľa ods. 2 – špecifikácia lesov mesta je uvedená v Prílohe č. 1 tohto VZN.

Čl. III Nakladanie so strategickým majetkom

1. Podmienkou prerokovania návrhu na prevod strategického majetku na zasadnutí mestského zastupiteľstva je vyhlásenie miestneho referenda, v ktorom obyvatelia mesta vyjadria stanovisko k prevodu takéhoto majetku.
2. Miestne referendum sa musí uskutočniť aj pred hlasovaním mestského zastupiteľstva o zrušení tohto všeobecne záväzného nariadenia alebo jeho časti, alebo pred hlasovaním mestského zastupiteľstva o zrušení uznesenia mestského zastupiteľstva, ktorým bolo schválené toto všeobecne záväzné nariadenie, alebo o zrušení časti tohto uznesenia.
3. Pri hlasovaní podľa čl. III ods. 2 sa postupuje verejným hlasovaním mestského zastupiteľstva. Toto hlasovanie je možné uskutočniť iba za splnenia podmienky prerokovania materiálu ako samostatného a s inou vecou nespojeného bodu programu zasadnutia mestského zastupiteľstva, ak bol návrh programu zasadnutia

	VŠEOBECNE ZÁVÄZNÉ NARIADENIE MESTA POVAŽSKÁ BYSTRICA O OSOBITNE DÔLEŽITOM (STRATEGICKOM) MAJETKU MESTA POVAŽSKÁ BYSTRICA	
	VZN 5/2014	Strana 3 z 10


mestského zastupiteľstva vyvesený na úradnej tabuli mesta, jeho internetovej stránke, ako aj oznámený všetkým poslancom mestského zastupiteľstva, a to najmenej po dobu 15 dní pred termínom jeho prerokovania na zasadnutí mestského zastupiteľstva.

4. Ustanovenie čl. III ods. 1 sa nepoužije v prípade, ak ide o prevod alebo prenájom jednotlivého pozemku alebo viacerých pozemkov podľa Prílohy č. 1, ktorých celková výmera nepresiahne 30 ha, pričom pôjde o prevod alebo prenájom nehnuteľného majetku z dôvodu hodného osobitného zreteľa v zmysle § 9a ods. 8 písm. e) zákona č. 138/1991 Zb. o majetku obcí v znení neskorších predpisov prospech žiadateľa, pre ktorého je pozemok nevyhnutný z hľadiska zabezpečenia prístupu, výstavby, pre umiestnenie inžinierskych sietí alebo pre realizáciu stavieb vo verejnom záujme. Ustanovenie čl. III ods. 1 sa nepoužije taktiež v prípade, ak ide o prevod alebo prenájom nehnuteľného majetku, pri ktorom je nadobúdateľom štátny podnik Lesy Slovenskej republiky alebo právnická osoba založená mestom, v ktorom má mesto majetkovú účasť 100 %.

ČI. IV Záverečné ustanovenia

1. Toto VZN bolo schválené uznesením mestského zastupiteľstva č. 76/2014. Doplnok č. 1 k Všeobecne záväznému nariadeniu Mesta Považská Bystrica o osobitne dôležitom (strategickom) majetku Mesta Považská Bystrica bol schválený uznesením mestského zastupiteľstva č. 65/2015 zo dňa 30. 06. 2015.
2. Toto VZN nadobúda účinnosť dňa 11. 10. 2014. Doplnok č. 1 k Všeobecne záväznému nariadeniu Mesta Považská Bystrica o osobitne dôležitom (strategickom) majetku Mesta Považská Bystrica nadobúda účinnosť dňa 15. 7. 2015.

doc. PhDr. PaedDr. Karol Janas, PhD.
primátor mesta

	VŠEOBECNE ZÁVÄZNÉ NARIADENIE MESTA POVAŽSKÁ BYSTRICA O OSOBITNE DÔLEŽITOM (STRATEGICKOM) MAJETKU MESTA POVAŽSKÁ BYSTRICA	
	VZN 5/2014	Strana 4 z 10

Príloha č. 1

Zoznam strategického majetku mesta – špecifikácia lesov mesta

1. Pozemky k. ú. Dolná Mariková zapísané na LV č. 1007, v celosti

- KN E 1703 o výmere 319817 m², lesné pozemky,
- KN E 1711 o výmere 2282 m², ostatné plochy.

2. Nehnuteľný majetok k. ú. Horná Mariková – pozemky a stavby zapísané na LV č. 881, v celosti

a) Pozemky parc. číslo:

- KN C 2206/1 o výmere 1835 m², zastavané plochy a nádvoria
- KN C 2206/2 o výmere 100 m², zastavané plochy a nádvoria
- KN C 2206/3 o výmere 78 m², zastavané plochy a nádvoria
- KN C 2207 o výmere 1487 m², zastavané plochy a nádvoria
- KN C 2208 o výmere 942 m², záhrady
- KN C 2758/3 o výmere 20480 m², lesné pozemky
- KN E 1847/7 o výmere 210743 m², lesné pozemky
- KN E 1863/26 o výmere 229696 m², lesné pozemky
- KN E 1897/1 o výmere 21646 m², vodné plochy
- KN E 1897/2 o výmere 1418 m², vodné plochy
- KN E 1915/33 o výmere 15738 m², lesné pozemky
- KN E 1934/2 o výmere 118111 m², lesné pozemky
- KN E 1936 o výmere 188601, lesné pozemky
- KN E 1942/33 o výmere 4195 m², orná pôda
- KN E 1943/502 o výmere 94475 m², trvalé trávne porasty
- KN E 1954/1 o výmere 322079 m², lesné pozemky
- KN E 1955/1 o výmere 561 m², lesné pozemky
- KN E 1955/2 o výmere 172073 m², lesné pozemky
- KN E 1958 o výmere 213251 m², lesné pozemky
- KN E 1959 o výmere 211530 m², lesné pozemky
- KN E 1960/1 o výmere 18458 m², trvalé trávne porasty
- KN E 1964/1 o výmere 15811 m², lesné pozemky
- KN E 1965 o výmere 599320 m², lesné pozemky
- KN E 1966 o výmere 6489 m², ostatné plochy
- KN E 1967 o výmere 667 m², ostatné plochy
- KN E 1968 o výmere 41033 m², lesné pozemky
- KN E 1989 o výmere 1811 m², vodné plochy
- KN E 1995 o výmere 1943 m², ostatné plochy
- KN E 1996/1 o výmere 63754 m², lesné pozemky
- KN E 2034 o výmere 3461 m², ostatné plochy
- KN E 2043 o výmere 126156 m², lesné pozemky
- KN E 2046 o výmere 29347 m², lesné pozemky
- KN E 2048/1 o výmere 265495 m², lesné pozemky
- KN E 2048/5 o výmere 156484 m², lesné pozemky
- KN E 2050/1 o výmere 660055 m², lesné pozemky



**VŠEOBECNE ZÁVÄZNÉ NARIADENIE MESTA POVAŽSKÁ
BYSTRICA O OSOBITNE DÔLEŽITOM (STRATEGICKOM)
MAJETKU MESTA POVAŽSKÁ BYSTRICA**

VZN 5/2014

Strana 5 z 10

- KN E 2051/1 o výmere 1331 m², trvalé trávne porasty
- KN E 2051/2 o výmere 9093 m², trvalé trávne porasty
- KN E 2052/1 o výmere 1522 m², vodné plochy
- KN E 2052/2 o výmere 15118 m², vodné plochy
- KN E 2053 o výmere 4019 m², trvalé trávne porasty
- KN E 2054 o výmere 20120 m², trvalé trávne porasty
- KN E 2055/1 o výmere 4596 m², trvalé trávne porasty
- KN E 2066 o výmere 2780 m², vodné plochy
- KN E 2073 o výmere 1459 m², vodné plochy
- KN E 2074 o výmere 1918 m², ostatné plochy
- KN E 2075 o výmere 1327123 m², lesné pozemky
- KN E 2076 o výmere 708 m², ostatné plochy
- KN E 2077 o výmere 6340 m², ostatné plochy
- KN E 2078 o výmere 196172 m², lesné pozemky
- KN E 2079 o výmere 502342 m², lesné pozemky
- KN E 2080 o výmere 2719 m², trvalé trávne porasty
- KN E 2081 o výmere 206304 m², lesné pozemky
- KN E 2082/15 o výmere 207104 m², lesné pozemky
- KN E 2085 o výmere 2566 m², trvalé trávne porasty
- KN E 2087 o výmere 11055 m², vodné plochy
- KN E 2128 o výmere 231 m², trvalé trávne porasty
- KN E 2166 o výmere 459343 m², lesné pozemky
- KN E 2167 o výmere 853381 m², lesné pozemky
- KN E 2168 o výmere 482333 m², lesné pozemky
- KN E 2199 o výmere 660 m², ostatné plochy
- KN E 2200 o výmere 1848 m², lesné pozemky
- KN E 2201 o výmere 4661 m², lesné pozemky
- KN E 2202 o výmere 24391 m², lesné pozemky
- KN E 2203 o výmere 5194 m², ostatné plochy
- KN E 2204 o výmere 1030 m², ostatné plochy
- KN E 2205 o výmere 519551 m², lesné pozemky
- KN E 2206 o výmere 6984 m², vodné plochy
- KN E 2207 o výmere 2493 m², trvalé trávne porasty
- KN E 2208 o výmere 538 m², trvalé trávne porasty
- KN E 2209 o výmere 3126 m², trvalé trávne porasty
- KN E 2210 o výmere 2128 m², ostatné plochy
- KN E 2211 o výmere 11099 m², trvalé trávne porasty
- KN E 2212 o výmere 873047 m², lesné pozemky
- KN E 2213 o výmere 1735 m², ostatné plochy
- KN E 2214 o výmere 118239 m², lesné pozemky
- KN E 2215 o výmere 1085 m², ostatné plochy
- KN E 2216 o výmere 3821 m², lesné pozemky
- KN E 2217 o výmere 1703 m², ostatné plochy
- KN E 2218 o výmere 9131 m², lesné pozemky
- KN E 2219 o výmere 2671 m², ostatné plochy
- KN E 2220 o výmere 94001 m², lesné pozemky
- KN E 2221 o výmere 2270 m², ostatné plochy
- KN E 2222 o výmere 421504 m², lesné pozemky
- KN E 2230 o výmere 32465 m², lesné pozemky
- KN E 2231 o výmere 48347 m², lesné pozemky



**VŠEOBECNE ZÁVÄZNÉ NARIADENIE MESTA POVAŽSKÁ
BYSTRICA O OSOBITNE DÔLEŽITOM (STRATEGICKOM)
MAJETKU MESTA POVAŽSKÁ BYSTRICA**

VZN 5/2014

Strana 6 z 10

- KN E 2232 o výmere 1341 m², ostatné plochy
- KN E 2233 o výmere 355668 m², lesné pozemky
- KN E 2234 o výmere 242281 m², lesné pozemky
- KN E 2235 o výmere 237136 m², lesné pozemky
- KN E 2236 o výmere 1082 m², ostatné plochy
- KN E 2237 o výmere 82814 m², trvalé trávne porasty
- KN E 2238 o výmere 11785 m², trvalé trávne porasty
- KN E 2239 o výmere 471427 m², lesné pozemky
- KN E 2240/27 o výmere 692 m², orná pôda
- KN E 2240/36 o výmere 373 m², orná pôda
- KN E 2240/43 o výmere 1464 m², orná pôda
- KN E 2240/56 o výmere 639 m², orná pôda
- KN E 2240//60 o výmere 419 m², orná pôda
- KN E 2240/80 o výmere 250 m², orná pôda
- KN E 2240/91 o výmere 484 m², orná pôda
- KN E 2240/96 o výmere 526 m², orná pôda
- KN E 2247/25 o výmere 427 m², orná pôda
- KN E 2256/3 o výmere 686 m², orná pôda
- KN E 2256/13 o výmere 343 m², orná pôda
- KN E 2256/23 o výmere 534 m², orná pôda
- KN E 2257/13 o výmere 810 m², orná pôda
- KN E 2260 o výmere 3375 m², trvalé trávne porasty
- KN E 2286 o výmere 268146 m², lesné pozemky
- KN E 2287 o výmere 102706 m², trvalé trávne porasty
- KN E 2288/1 o výmere 265669 m², lesné pozemky
- KN E 2288/2 o výmere 1575 m², ostatné plochy
- KN E 2301 o výmere 1721 m², vodné plochy
- KN E 2329 o výmere 5087 m², trvalé trávne porasty
- KN E 2330 o výmere 1710 m², ostatné plochy
- KN E 2331 o výmere 167827 m², lesné pozemky
- KN E 2332 o výmere 97507 m², lesné pozemky
- KN E 2333 o výmere 1276 m², ostatné plochy
- KN E 2334 o výmere 151659 m², lesné pozemky
- KN E 2335 o výmere 16386 m², trvalé trávne porasty
- KN E 2336 o výmere 74368 m², trvalé trávne porasty
- KN E 2337 o výmere 13795 m², trvalé trávne porasty
- KN E 2338 o výmere 3072 m², ostatné plochy
- KN E 2339 o výmere 489095 m², lesné pozemky
- KN E 2340 o výmere 3356 m², ostatné plochy
- KN E 2341 o výmere 36564 m², lesné pozemky
- KN E 2342/1 o výmere 29267 m², trvalé trávne porasty
- KN E 2342/2 o výmere 53592 m², lesné pozemky
- KN E 2343 o výmere 11227 m², lesné pozemky
- KN E 2344 o výmere 45331 m², trvalé trávne porasty
- KN E 2353 o výmere 44321 m², lesné pozemky
- KN E 2354 o výmere 2777 m², ostatné plochy
- KN E 2355 o výmere 1445 m², lesné pozemky
- KN E 2356 o výmere 244920 m², lesné pozemky
- KN E 2357 o výmere 2751 m², ostatné plochy
- KN E 2358 o výmere 81830 m², lesné pozemky




**VŠEOBECNE ZÁVÄZNÉ NARIADENIE MESTA POVAŽSKÁ
BYSTRICA O OSOBITNE DÔLEŽITOM (STRATEGICKOM)
MAJETKU MESTA POVAŽSKÁ BYSTRICA**

VZN 5/2014

Strana 7 z 10

- KN E 2359 o výmere 27031 m², lesné pozemky
- KN E 2360 o výmere 4218 m², ostatné plochy
- KN E 2361 o výmere 344440 m², lesné pozemky
- KN E 2362 o výmere 454473 m², lesné pozemky
- KN E 2363/1 o výmere 421 m², lesné pozemky
- KN E 2363/2 o výmere 455159 m², lesné pozemky
- KN E 2364 o výmere 7045 m², ostatné plochy
- KN E 2365/1 o výmere 45919 m², orná pôda
- KN E 2366 o výmere 610 m², zastavané plochy a nádvoría
- KN E 2368 o výmere 1100 m², orná pôda
- KN E 2370 o výmere 2730 m², trvalé trávne porasty
- KN E 2371 o výmere 3052 m², trvalé trávne porasty
- KN E 2373 o výmere 1043180 m², lesné pozemky
- KN E 2374 o výmere 5428 m², trvalé trávne porasty
- KN E 2375 o výmere 292140 m², lesné pozemky
- KN E 2376 o výmere 324786 m², lesné pozemky
- KN E 2377 o výmere 47931m², trvalé trávne porasty,
- KN E 2380/1 o výmere 5037 m², trvalé trávne porasty
- KN E 2385 o výmere 2764 m², orná pôda
- KN E 2427/73 o výmere 95515 m², orná pôda
- KN E 2449 o výmere 900 m², orná pôda
- KN E 2450/1 o výmere 42 m², vodné plochy
- KN E 2450/2 o výmere 916 m², vodné plochy
- KN E 2461/1 o výmere 17 m², ostatné plochy
- KN E 2461/2 o výmere 139 m², ostatné plochy
- KN E 2478 o výmere 2417 m², ostatné plochy
- KN E 2480 o výmere 3850 m², vodné plochy
- KN E 2512 o výmere 3380 m², vodné plochy
- KN E 2515/4 o výmere 622 m², trvalé trávne porasty
- KN E 2526 o výmere 12407 m², trvalé trávne porasty
- KN E 2527/1 o výmere 270718 m², lesné pozemky
- KN E 2527/2 o výmere 33153, lesné pozemky
- KN E 2529/1 o výmere 25479 m², trvalé trávne porasty
- KN E 2529/2 o výmere 12432 m², lesné pozemky
- KN E 2530 o výmere 26144 m², lesné pozemky
- KN E 2540 o výmere 17026 m², lesné pozemky
- KN E 2541/1 o výmere 21220 m², trvalé trávne porasty
- KN E 2541/2 o výmere 47360 m², lesné pozemky
- KN E 2542 o výmere 2052 m², ostatné plochy
- KN E 2543 o výmere 1961 m², trvalé trávne porasty
- KN E 2555 o výmere 474041 m², lesné pozemky
- KN E 2617/1 o výmere 2004 m², lesné pozemky
- KN E 2617/2 o výmere 364463 m², lesné pozemky
- KN E 2629/2 o výmere 1290 m², orná pôda
- KN E 2648/1 o výmere 2973 m², vodné plochy
- KN E 2648/2 o výmere 1321 m², vodné plochy
- KN E 2671/1 o výmere 9760 m², trvalé trávne porasty
- KN E 2671/2 o výmere 17488 m², trvalé trávne porasty
- KN E 2671/3 o výmere 83404 m², lesné pozemky
- KN E 2672 o výmere 27774 m², lesné pozemky

	VŠEOBECNE ZÁVÄZNÉ NARIADENIE MESTA POVAŽSKÁ BYSTRICA O OSOBITNE DÔLEŽITOM (STRATEGICKOM) MAJETKU MESTA POVAŽSKÁ BYSTRICA	
	VZN 5/2014	Strana 8 z 10

- KN E 2673 o výmere 908107 m², lesné pozemky
- KN E 2674 o výmere 1708 m², ostatné plochy
- KN E 2675 o výmere 3730 m², ostatné plochy
- KN E 2676 o výmere 40263 m², lesné pozemky
- KN E 2677 o výmere 777 m², ostatné plochy
- KN E 2678 o výmere 39144 m², lesné pozemky
- KN E 2746 o výmere 2775 m², vodné plochy
- KN E 2765 o výmere 274 m², zastavané plochy a nádvoria
- KN E 2774 o výmere 47 m², orná pôda
- KN E 2775 o výmere 1497 m², orná pôda
- KN E 2780/1 o výmere 4811 m², trvalé trávne porasty
- KN E 2780/2 o výmere 979 m², ostatné plochy
- KN E 2780/4 o výmere 124 m², ostatné plochy
- KN E 2783/1 o výmere 1632 m², ostatné plochy
- KN E 2784/2 o výmere 1549 m², trvalé trávne porasty
- KN E 2822/1 o výmere 2803 m², ostatné plochy
- KN E 2825 o výmere 70601 m², lesné pozemky
- KN E 2826 o výmere 3256 m², ostatné plochy
- KN E 2827 o výmere 315400 m², lesné pozemky

b) Stavby:

- **hospodárska budova súp. č. 793** postavená na pozemku parc. č. KN C 2206/3
- **hospodárska budova súp. č. 794** postavená na pozemku parc. č. KN C 2206/2


c) Lesné cesty a mosty v k. ú. Horná Mariková odovzdané od ŠL – Lesy SR, š. p. Banská Bystrica podľa Dohody č. 1/C/2007 zo 12. 12. 2007 Mestu Považská Bystrica a to:

- lesná cesta Matejkov
- lesná cesta Stružnica + most
- lesná cesta Stolečné
- lesná cesta Trojpotočie
- most Stružnica.

Lesné cesty nemajú samostatné parc. čísla, v katastri nehnuteľnosti pozemky pod lesnými cestami ako i príslušné pozemky sú zapísané na LV č. 881 v registri „E“ na vlastníka Mesto Považská Bystrica.

3. Pozemky v k. ú. Horná Mariková zapísané na LV č. 2, v celosti, a to parcely číslo:

- KN E 1961/1 o výmere 3227 m², ostatné plochy
- KN E 2626/34 o výmere 1715 m², orná pôda
- KN E 2626/35 o výmere 1668 m², lesné pozemky
- KN E 2626/47 o výmere 54100 m², orná pôda
- KN E 2626/48 o výmere 42105 m², lesné pozemky
- KN E 2629/4 o výmere 2443 m², orná pôda
- KN E 2766/3 o výmere 1136 m², trvalé trávne porasty
- KN E 2769/1 o výmere 1362 m², trvalé trávne porasty
- KN E 2769/2 o výmere 3116 m², trvalé trávne porasty
- KN E 2785 o výmere 53 m², záhrady
- KN E 2787 o výmere 542 m², záhrady
- KN E 2792/2 o výmere 968 m², ostatné plochy

	VŠEOBECNE ZÁVÄZNÉ NARIADENIE MESTA POVAŽSKÁ BYSTRICA O OSOBITNE DÔLEŽITOM (STRATEGICKOM) MAJETKU MESTA POVAŽSKÁ BYSTRICA	
	VZN 5/2014	Strana 9 z 10

- KN E 2792/3 o výmere 298 m², ostatné plochy
- KN E 2793/1 o výmere 5072 m², ostatné plochy
- KN E 2793/2 o výmere 10 m², ostatné plochy
- KN E 2821/3 o výmere 516 m², lesné pozemky
- KN E 2821/102 o výmere 125020 m², lesné pozemky

4. Pozemok v k. ú. Považské Podhradie zapísaný na LV č. 3794 v celosti, a to parcela číslo:

- KN C 277/1 o výmere 93213 m², lesné pozemky

5. Pozemky v k. ú. Praznov zapísané na LV č. 697 v celosti, a to parcely číslo:

- KN E 471 o výmere 2846 m², orná pôda
- KN E 585 o výmere 53148 m², lesné pozemky
- KN E 610 o výmere 7798 m², orná pôda
- KN E 1365 o výmere 2426 m², orná pôda
- KN E 1367 o výmere 77600 m², orná pôda

6. Pozemky v k. ú. Podvažie zapísané na LV č. 449 v celosti, a to parcely číslo:

- KN E 204/2 o výmere 3084 m², ostatné plochy
- KN E 215 o výmere 54220 m², trvalé trávne porasty
- KN E 320 o výmere 319 m², trvalé trávne porasty
- KN E 321 o výmere 251 m², trvalé trávne porasty
- KN E 416 o výmere 31886 m², trvalé trávne porasty

7. Pozemky v k. ú. Šebešťanová zapísané na LV č. 477 v celosti, a to parcely číslo:

- KN E 472 o výmere 7252 m², zastavané plochy a nádvorcia
- KN E 539 o výmere 6864 m², ostatné plochy
- KN E 541 o výmere 4822 m², ostatné plochy

8. Pozemky v k. ú. Horný Moštenec zapísané na LV č. 281 v celosti, a to parcely číslo:

- KN C 779 o výmere 52245 m², lesné pozemky
- KN C 1018/2 o výmere 8500 m², lesné pozemky


9. Pozemky v k. ú. Milochov zapísané nasledovne:

a) na LV č. 553 v celosti parcela číslo:

- KN C129/1 o výmere 37593 m², lesné pozemky
-

b) na LV č. 804 v celosti parcely číslo:

- KN E 720/2 o výmere 1149 m², trvalé trávne porasty
- KN E 824 o výmere 10483 m², lesné pozemky
- KN E 825 o výmere 8071 m², orná pôda
- KN E 826 o výmere 27607 m², lesné pozemky
- KN E 834 o výmere 1275 m², orná pôda
- KN E 835 o výmere 3912 m², orná pôda

	VŠEOBECNE ZÁVÄZNÉ NARIADENIE MESTA POVAŽSKÁ BYSTRICA O OSOBITNE DÔLEŽITOM (STRATEGICKOM) MAJETKU MESTA POVAŽSKÁ BYSTRICA	
	VZN 5/2014	Strana 10 z 10

- KN E 836 o výmere 11104 m², trvalé trávne porasty
- KN E 1075 o výmere 6419 m²

10. Pozemky v k. ú. Zemiansky Kvašov zapísané na LV č. 1 v celosti a to parcely číslo:

- KN C 438 o výmere 2405 lesné pozemky
- KN C 439 o výmere 391 m², lesné pozemky
- KN C 473 o výmere 6881 m², lesné pozemky
- KN E 332/2 o výmere 1028 m², orná pôda
- KN E 344/1 o výmere 83122 m², trvalé trávne porasty
- KN E 344/2 o výmere 3538 m², trvalé trávne porasty
- KN E 385 o výmere 160 m², trvalé trávne porasty
- KN E 414 o výmere 6595 m², trvalé trávne porasty
- KN E 416 o výmere 11480 m², trvalé trávne porasty
- KN E 426 o výmere 8588 m², trvalé trávne porasty
- KN E 427 o výmere 14689 m², trvalé trávne porasty
- KN E 466 o výmere 66822 m², trvalé trávne porasty
- KN E 467 o výmere 4198 m², trvalé trávne porasty
- KN E 474 o výmere 68652 m², lesné pozemky
- KN E 475 o výmere 5486 m², lesné pozemky
- KN E 485 o výmere 3201 m², trvalé trávne porasty
- KN E 486 o výmere 403 m², trvalé trávne porasty
- KN E 513 o výmere 1043 m², orná pôda